








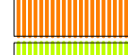

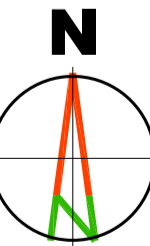


ЛЕГЕНДА

-  Граница обухвата Измене и допуне плана, која се поклапа са границом грађевинског подручја
-  Граница катастарске општине
-  Граница катастарске парцеле
-  Постојеће граничне тачке
-  Нове граничне тачке
-  Граница Националног парка "Копеоиик"
-  Граница Плана генералне регулације насеља Брзеће - Копеоиик ("Службени лист општине Брус", број 4/2015)
-  Граница Измене дела Плана генералне регулације Брзеће - Копеоиик, целина 6 (зона скијашишта) и дела целине 3 (централна туристичка зона Бела река) ("Службеном листу општине Брус", број 9/2022)

ПОДЕЛА НА ЦЕЛИНЕ

-  Целина 3 - централна туристичка зона - Бела Река
-  Целина 4 - јужна туристичка зона
-  Целина 5 - источна туристичка зона



Наручилац и носилац израде плана: Општинска управа општине Брус
Одсек за урбанизам, грађевинарство и имовинско правне послове
ул. Краља Петра I бр. 120
37220 Брус

Обрађивач плана: "АРХИТЕКТУРА" ДООО
ул. Кнеза Михаила бр. 66
АРАНДЖИВА

Назив плана: **ИЗМЕНА ДЕЛА ПЛАНА ГЕНЕРАЛНЕ РЕГУЛАЦИЈЕ ЗА НАСЕЉЕ БРЗЕЋЕ - КОПАОНИК, целина 5 (источна туристичка зона) и дела целине 4 (јужна туристичка зона)**

Катастарско топографски план са границом обухвата плана и Бига поделом на целине

Размера: 1:2500 Лист број: 1.
Датум: Јуна 2024. год.

Руководиоци тима:
одговорни урбаниста: дипл.инж.арх. Драгана Бига (200 0015 03)
одговорни урбаниста: дипл.инж.арх. Јелена Милићевић (200 1479 14)